

**МУНИЦИПАЛЬНОЕ БЮДЖЕТНОЕ ОБЩЕОБРАЗОВАТЕЛЬНОЕ УЧРЕЖДЕНИЕ
«Любанская средняя общеобразовательная школа имени А.Н.Радищева»**

Тема: «Пешком по улицам Любани»
(исследовательская работа по городу Любань)

Выполнила:
ученица 9б класса
Кочнева Дарья

Научный руководитель:
Ефремова М.Е.

2023год
г.Любань

СОДЕРЖАНИЕ

1. Вступление.....	3-4
2. Усадьба «Горка», план старинных названий улиц.....	4-5
3. Сторона Степана Разина.....	5-6
4. Из воспоминаний Н.Панкратьевой.....	6-7
5. Анкета.....	7
6. Заключение.....	8-7
7. Список использованной литературы.....	9
8. Приложение.....	10-19

Вступление

Мне интересна история моего города...

Я горжусь тем, что живу в Любани! Это небольшой, красивый городок.

В Любани много примечательных мест. И с каждым годом мой город все больше и больше преобразуется, растет, благоустраивается.

Официально датой рождения Любани считается 1500 год. И мне всегда было любопытно, а какой Любань была раньше? Сто, двести лет назад... Какие здания здесь стояли?.. Какие люди здесь жили?.. Таким образом, мое любопытство воплотилось в проектной работе, которую я назвала «Пешком по улицам Любани»

Актуальность моего проекта заключается в том, что каждый житель нашего города должен не только знать название своей улицы, но и знать названия других улиц нашего города. Улицы – это лицо любого города, его своеобразный внутренний мир. Каждая улица по-своему уникальна, неповторима. В настоящее время многие жители нашего города не знают многих названий улиц города Любани. Многие из нас не знают, в чью честь названы улицы, на которых они живут. Нельзя любить свою страну и свой город, не зная биографии людей, которые оставили свой след в истории страны и своего города.

Гипотеза:

Я считаю, что в названиях улиц города Любань отразились не только особенности жизни и история нашего города, но и всей страны.

Цель моей работы: изучение исторических мест моего города, открывающих очередную страницу его уникальности и неповторимости.

Задачи:

1. Изучить краеведческий материал, связанный с названием улиц города.
2. Проанализировать и обобщить полученную информацию.

3. Провести анкетирование среди одноклассников.

Любань – имеет статус города с 1917года (флаг г.Любань рис.1), в Тосненском районе Ленинградской области, расположенный на реке Тигода в 85 километрах (53 милях) к юго-востоку от Санкт-Петербурга. Население: 4 655 человек (перепись 2021 года); 4616 человек (перепись 2002 года); 5078 человек (перепись 1989 года). Входит в число исторических городов России. Впервые упоминается в писцовой книге Водской пятины 1500 года, как деревня Любани в Ильинском Тигодском погосте Новгородского уезда.

Актуальность проекта заключается

Усадьба «Горка», план старинных названий улиц

Ценный документ об Усадьбе «Горка», это план огромного участка, который был составлен в 1911 году для продаж имения Тенису Яковлевичу Тельпту. Состоялась ли сделка или нет, а так же кто такой Тельпт, остаётся загадкой. Гораздо важнее, что план сохранил для нас старинные названия улиц, существующих и исчезнувших. Некоторые из них, например – Ручейная, Солнечная, Русский проспект никогда не менялись, другие улицы после Октябрьской революции были переименованы.

Нынешняя Железнодорожная улица состояла из двух проспектов: железнодорожного (от улицы Карла Либкнехта в сторону Петербурга) и Проскурякова (вниз от улицы Карла Либкнехта в сторону Москвы). Железнодорожный проспект соединялся переулком (улица Крайняя). За ним продолжалась Ручейная улица.

На правой стороне параллельно друг другу, начиная от железной дороги, следуют проспекты: Вокзальный (Ленинградская улица), Боярский (ул. Эрджигитова, бывшая Свободы), Дворянский (ул. Урицкого), Николаевский (ул. 8-го Марта), Романовский (ул. Интернациональная), Русский, Новгородский (ул. Новгородская), а так же Ручейный проспект. Улица Карла Либкнехта носила название Генеральской, а Кирова была

улицей Вишневого. Березовая улица теперь Березовая аллея. Поблизости от Березовой – Разумовский переулок (Комсомольская ул.) и Парковая. Лидина улица носила имя Льва Толстого. Современный Загородный проспект был частью Земского шоссе, которое пересекало старый мост через Тигоду, железную дорогу, поворачивало на Вокзальную и улицу Ленина, заканчиваясь на пересечении с Московским шоссе у здания Земской управы. Поэтому видимо, шоссе названо Земским. Не сохранилась до нашего времени Тигодская набережная (между Загородным проспектом и Тигодой). Речная и Купальная улицы стали переулками.

Сторона Степана Разина

Непосредственно примыкает к владению Котляровского, которое начиналось от Софийской (Советской ул), влево простиралась до тех мест, где теперь поселок совхоза «Любань», и частично лежит на его землях микрорайон Любани, стороной Степана Разина. Сохранились старые дома, построенные еще до революции, почерневшие от времени, они постепенно врастают в землю. Но если взглянуть внимательно, то увидишь мансарды с резными украшениями, необычные веранды, каких теперь уже не строят.

Названия Круговой, Сенной, Береговой, Почтамтской, Ручейной говорят сами за себя, как и Банный переулок. В переулке действительно когда-то располагалась городская баня, на Сенной торговали сеном, Береговая тянется вдоль берега Тигоды, как и Ручейная вдоль ручья, на Почтамтской до войны располагалось отделение почты и телеграф. Круговая улица делает неполный круг, в котором заключен почти весь район Степана Разина. Есть такие милые и уютные наименования, как улица Вишневая, Сосновая, Луговая, Солнечная: «От их названий ласковых становится теплей», как поет Юрий Антонов в известной песне на стихи Шаферана. И уж точно подмечено, «как будто в детство давнее ведут меня они». От Березовой аллеи когда-то отходил Разумовский переулок, переименованный

при Советах в Комсомольскую улицу. Есть улица Дзержинского, хотя самого Дзержинского в Любани никогда не было. Конечно, там недалеко расположен местный околоток, где до этого была школа, а еще раньше – интернат. Есть улица Кирова, хотя Сергей Миронович тоже никогда не бывал в Любани, как не трудно догадаться. Раньше она называлась улицей Вишневого. Это был выдающийся человек своего времени! Окончил Псковское землемерное училище, продолжил образование в Межевом институте в Москве, был вольным слушателем Лесного института. Во время Первой мировой войны был послан на фронт для обучения летчиков фотосъемке с воздуха. Собственно, благодаря ему Любань и стала городом, получила внятные очертания и названия объектов. Говорят что еще в 19 веке многие улицы Любани не имели названий, были только проезды, которые так и назывались: проезд к земской больнице, к даче Огородовых, к имению Тенишевых. Чтобы разрешить эту проблему, был приглашен профессиональный инженер-землемер Виталий Петрович Вишневский, который составил карту нашего города и разметил частные владения на участки. Именно ему мы обязаны тем, что на каждый дом в Любани приходится 10-12 соток земли для огорода. Он задал планировку города, которая практически не изменилась. Мы могли бы по праву гордиться этим именем, если бы улица не была переименована в ул.Кирова.

Из воспоминаний Н. Панкратьевой.

Улица Советская носила название Софийская, ул.Калинина-Алексеевская, ул.Чкалова – Ольгинская, ул.Пушкина- Моховая. Сохранились старинные названия улиц: Мариинская, Торговая, Широкая, Большой проспект, Лесная, Горная, Луговая, Банный переулок, Круговая и другие. Александровскую улицу после революции называли Красной, Владимирскую-улицей Октября.

Улица Ленина в центре Любани, по рассказам коренных жителей, носила гордое название Невского проспекта, тоже самое подтверждают и открытки с видом этой улицы, изданные в Любани в самом начале 20 века. Однако на плане селения «Горка» составленным в 1911 году, улица Ленина обозначена «Земское шоссе». Следовательно, улица Ленина имела три названия, но когда же она получила второе, остается загадкой. В центральной части города остались неизменными названия улиц: Сенная, Береговая, Почтамтская, бывшая Офицерская стала улицей Карла Маркса.

На сегодняшний день в нашем городе 74 улицы, 7 переулков, 4 проспекта, 3 проезда, 4 шоссе.

Анкета

Среди одноклассников проведено анкетирование. Было предложено ответить на следующие вопросы:

1. Вы знаете, сколько улиц в Любани?
2. Как называется улица, на которой ты живёшь?
3. Почему она имеет такое название?
4. Если улица носит имя человека, вы знаете, кем он был?
5. Есть ли в нашем городе улицы, которые носят имя наших земляков?
6. Если есть улицы, которые носят имя земляка, назовите эти улицы?
7. Сможете ли вы назвать более десяти наименований улиц города Любань?

Результаты анкетирования

№	Содержание вопроса	знают	не знают
1.	Вы знаете, сколько улиц в Любани?	0%	100%
2.	Как называется улица, на которой ты живёшь?	100%	0%
3.	Почему она имеет такое название?	55%	45%
4.	Если улица носит имя человека, вы знаете,	35%	65%

	кем он был?		
5.	Есть ли в нашем городе улицы, которые носят имя наших земляков?	5%	95%
6.	Если есть улицы, которые носят имя земляка, назовите эти улицы?	45%	55%
7.	Сможете ли вы назвать более десяти наименований улиц города Любань	20%	80%

Заключение

Задачи, поставленные в начале проекта, решены. Собрана информация о названиях улиц города. Выявлено, что в городе Любань более всего именных улиц. Как правило, улицам дают имена видных деятелей науки, писателей, политиков, героев труда и войны.


Результаты исследования показали, что названия улиц несут в себе память поколений, память людей, чья жизнь была связана с городом, районом. В их названиях отражается история не только города и его жителей, но и история страны. Поэтому мы должны знать, какие события происходили в городе и в стране, чьим именем названы улицы города, как их жизнь отразилась в истории и сохранить это знание для будущих поколений.

В ходе исследования я узнала много нового и интересного о нашем городе, о людях, которые прославили наш край, о том, как богата история нашей страны. Я считаю, что мы вправе гордиться и своим народом, и своим городом, и страной.

Список использованной литературы

1. «В погосте Ильинскомъ Тигодскомъ въ Любанехъ на Тигоде...». Краеведческий очерк 1500- 1917гг. В.А.Васильева. - Спб, 2019.
2. Двас Г. Поездом В Тосно.- Г.Двас.,Спб, Сад искусств.-2003.
3. Их имена носят улицы нашего города.- Рекомендательный указатель литературы.-2002.
- 4.Толмачев А.Л.- Век Любани.-А.Л.Толмачев, Спб, Лига Плюс.- 2001.
5. Семиков В.В. Любань на Тигоде.- В.В.Семиков.-2004.

Приложение



(рис 1)

Флаг Любанского городского поселения.

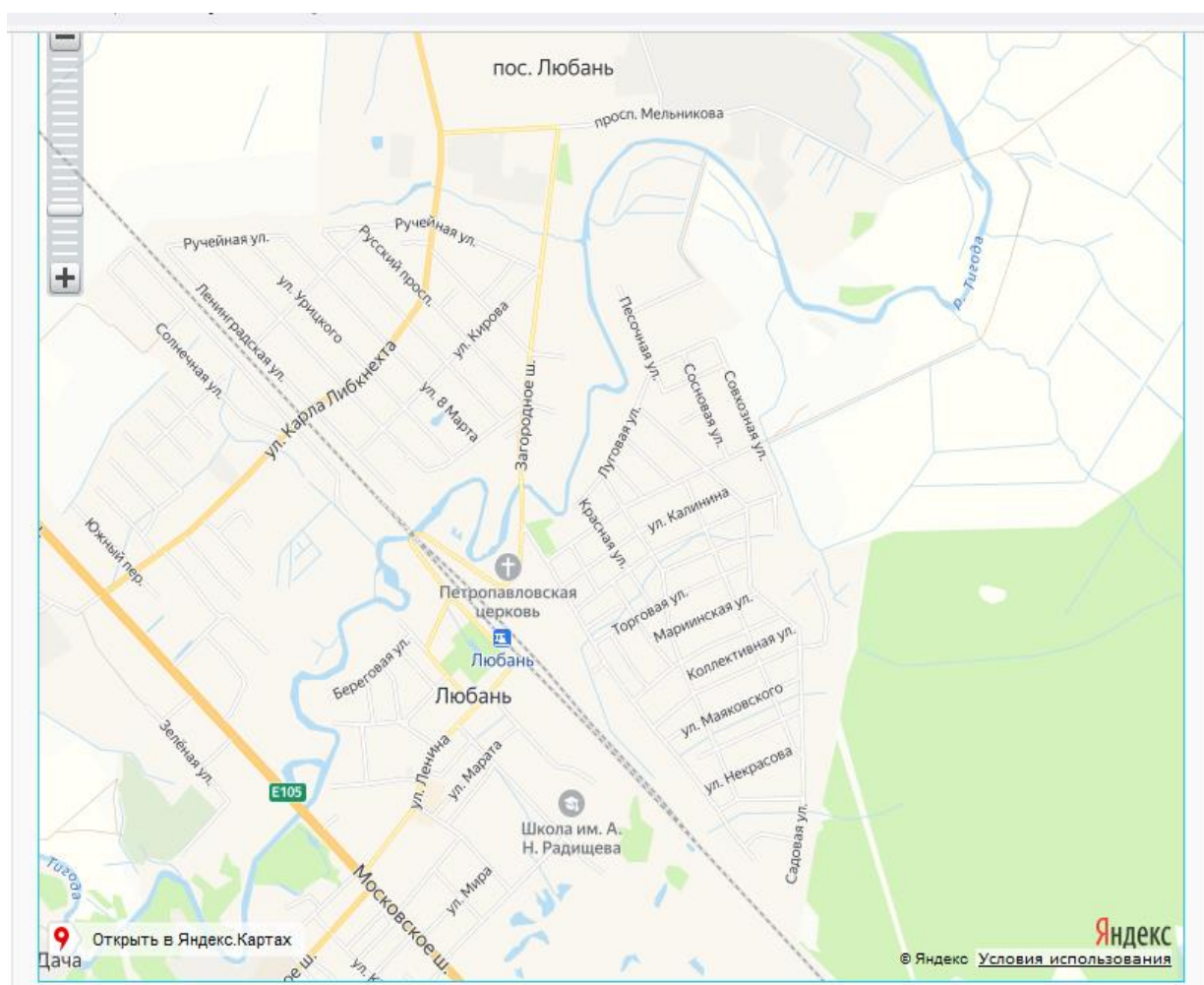


Схема улиц г.Любань

Березовая аллея (рис.3, рис. 4, рис.5)



(рис.3)



(рис.4)



(рис.5)

Ленинградская улица (рис.6 и рис.7)



(рис.6)



(рис.7)

Улица Эрджигитова (рис.8)



(рис.8)

Улица Ленина. (рис. 9, рис. 10, рис.11)



(рис.9)

Главным объектом нашего города стала площадь у городского Дома культуры (рис.10) – значимое для Любани место, где проходят все городские мероприятия и праздники



(рис.10)

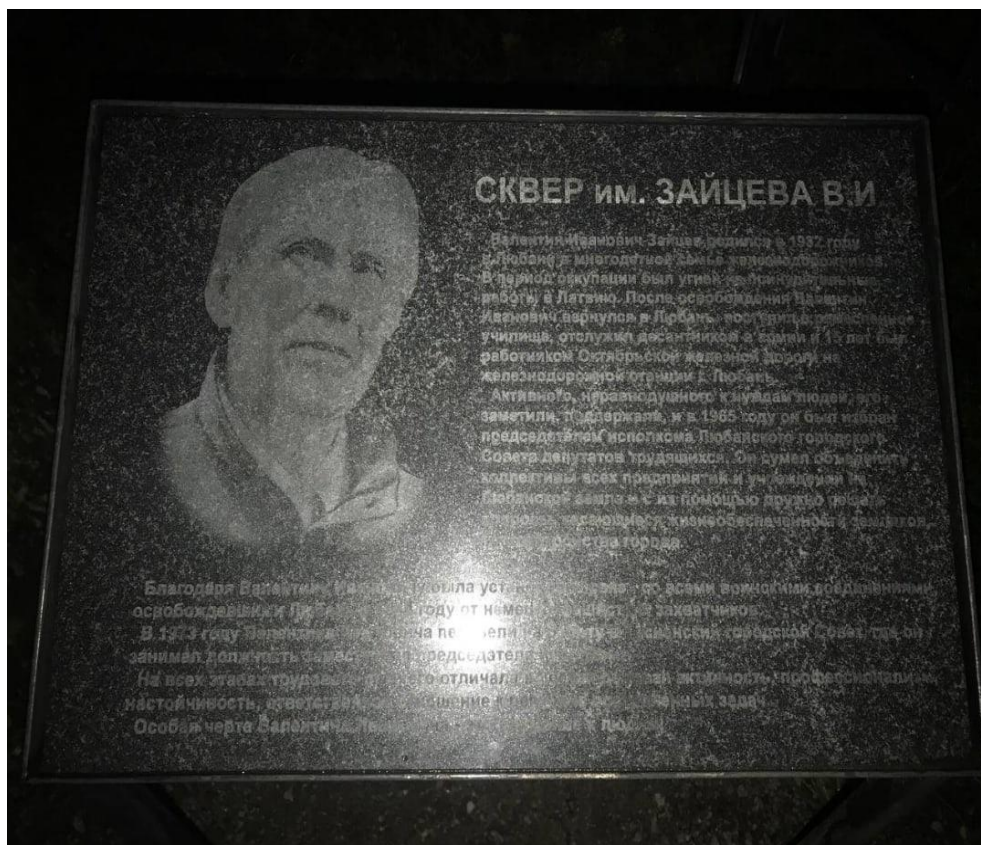


(рис.11)

Загородное шоссе (рис.15)

По Загородному шоссе в сторону Мельникова по правой стороне вдоль дороги находится уютная зона в Любани - сквер имени Зайцева (рис.13, рис.14).

Валентин Иванович Зайцев родился в 1932 году в Любани в многодетной семье железнодорожников (рис.12).



(рис.12)



(рис.13)



(рис.14)



(рис.15)

Улица Урицкого (рис.16)



(рис.16)

Русский проспект (рис. 17)



(рис.17)

Новгородская улица(рис.18)



(рис.18)

Улица 8-Марта (рис.19)



(рис.19)